





Stigar i Nietsak-Peltovaara

I Nietsak-Peltovaara finns flera stigar, varav de flesta ligger söder om väg E45. Här hittar du röd, vit, gul och blå stig. Längs vissa stigar finns trevliga träbänkar för trötta fötter.

-  Gula stigen är ca 2,2 km.
Den kallas skogsarbetarstigen och går förbi ruinerna av en gammal skogshuggarkoja där SCA har röjt för att den ska bevaras.
-  Vita stigen är ca 450 meter.
Den går från Harrijärvivägen upp berget Peltovaara och det potatisland som arrendehemmanet Aborrträsk hade där. I närheten finns även den gamla turiststugan.
-  Blå stigen är ca 4,1 km.
Den startar från potatislandet och går förbi flera samiska lämningar.
-  Röda stigen är ca 2,1 km.
Den utgår från blå stig efter ca 700 meter från potatislandet och med 2,2 km till rågången. Stigen leder till berget Akkavaara. Längs stigen finns rester av en gammal tjärdal och här kan man se flera gamla tallågor.

Kartöversikt finns på nästa sida

E45 ligger precis utanför kartbilden



Entré med informations-
tavla. Vit stig börjar här

Gul stig
börjar här